

**UCHWAŁA NR XLII/560/2022
RADY MIEJSKIEJ W ŁASKU**

z dnia 30 marca 2022 r.

**w sprawie wyrażenia zgody na ustanowienie służebności przesyłu na nieruchomości stanowiącej
własność Gminy Łask**

Na podstawie art. 18 ust. 2 pkt 9 lit. a ustawy z dnia 8 marca 1990 r. o samorządzie gminnym (Dz. U. z 2022 r. poz. 559, 583) oraz art. 13 ust. 1 ustawy z dnia 21 sierpnia 1997 r. o gospodarce nieruchomościami (Dz. U. z 2021 r. poz. 1899) oraz art. 305¹ ustawy z dnia 23 kwietnia 1964 r. Kodeks cywilny (Dz. U. z 2020 r. poz. 1740, 2320, z 2021 r. poz. 1509) uchwała się, co następuje:

§ 1. Wyraża się zgodę na ustanowienie odpłatnie i na czas nieoznaczony służebności przesyłu, na części nieruchomości stanowiącej własność Gminy Łask, oznaczonej w ewidencji gruntów jako działka nr 272/4, poł. w Łasku w obrębie 14, objętej księgą wieczystą nr SR1L/00030837/3 prowadzoną przez Sąd Rejonowy w Łasku V Wydział Ksiąg Wieczystych, na rzecz Przedsiębiorstwa Energetyki Ciepłej Sp. z o.o. z siedzibą w Łasku przy ul. Mickiewicza 4A.

§ 2. Zakres służebności, o której mowa w §1 obejmuje pas gruntu zajęty przez sieć ciepłowniczą o szerokości ok. 2 m i długości ok. 26,4 m, o łącznej powierzchni ok. 52,8 m². Przebieg służebności został przedstawiony na mapie stanowiącej załącznik graficzny do uchwały. Ustanowienie służebności nastąpi za jednorazowym wynagrodzeniem w wysokości określonej przez rzeczoznawcę majątkowego.

§ 3. Szczegółowe warunki służebności określone zostaną w umowie zawartej w formie aktu notarialnego o ustanowienie służebności przesyłu.

§ 4. Wykonanie uchwały powierza się Burmistrzowi Łasku.

§ 5. Uchwała wchodzi w życie z dniem podjęcia.

Przewodniczący Rady
Miejskiej w Łasku

Robert Bartosik

Mapa do ustalenia służebności przesyłu
na działce 272/4 obręb 14
Skala 1:500

Załącznik do uchwały Nr XLII/560/2022
Rady Miejskiej w Łasku
z dnia 30 marca 2022 r.




1 m

0 10

Powiatowy Ośrodek Dokumentacji
Geodezyjnej i Kartograficznej w Łasku
98-100 Łask, ul. Gabriela Narutowicza 17
tel./fax (43) 675 58 04, 676 30 64

Rozpowszechnianie, rozprowadzanie oraz
reprodukowanie materiałów i dokumentów
stanowiących państwowy zasób geodezyjny
i kartograficzny wymaga zezwolenia, o którym
mowa w art. 20 ust. 1 pkt 1 ustawy z dnia 17 maja 1988r.
Prawo geodezyjne i kartograficzne (Dz. U. z 2002r.
Nr 240/Poz. 2222)

Legenda:

-  Pas służebności sieci ciepłowniczej, o szerokości 2,0 m i długości 26,4 m
-  Granice działek
-  Sieć ciepłownicza preizolowana dwuprzewodowa

OKRĘGOWE PRZEDSIĘBIORSTWO
GEODEZYJNO KARTOGRAFICZNE
w ŁASKU



Kierownik Robót
mgr inż. Iwona Pasłun
Kierownik Zakładu
mgr inż. T. Dobrzański
Nr. k.s. rob. 2755

Łódź dn. 30.04.1980r.