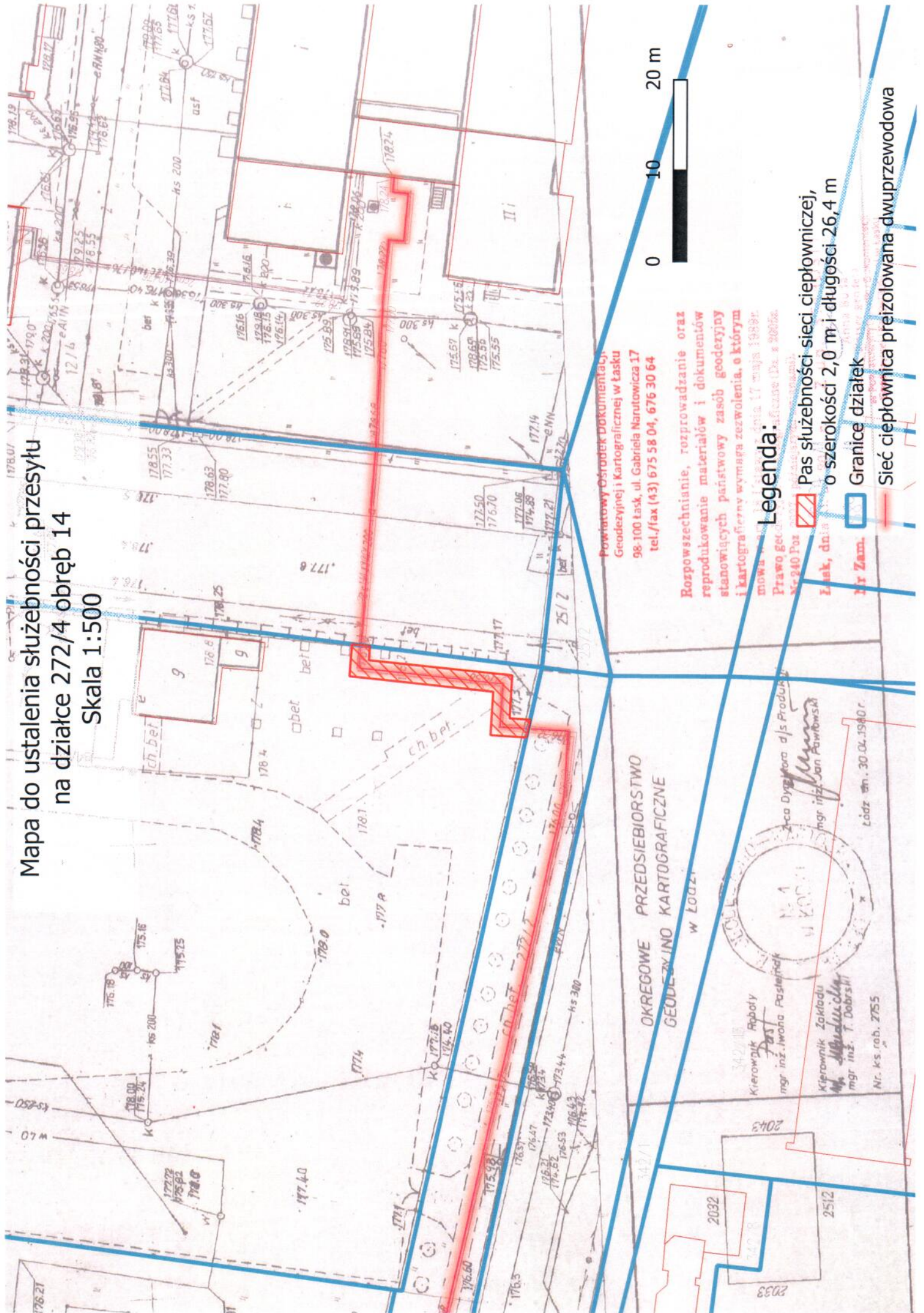





Mapa do ustalenia służebności przesyłu
na działce 272/4 obręb 14
Skala 1:500



Powiatowy Ośrodek Dokumentacji
Geodezyjnej i Kartograficznej w Łasku
98-100 Łask, ul. Gabriela Narutowicza 17
tel./fax (43) 675 58 04, 676 30 64

Rozpowszechnianie, rozprowadzanie oraz
reprodukowanie materiałów i dokumentów
stanowiących państwowy zasób geodezyjny
i kartograficzny wymaga zezwolenia, o którym
mowa w art. 20 ust. 1 pkt 1 ustawy z dnia 17 maja 1989r.
Prawo geodezyjne i kartograficzne (Dz. U. z 1990r.
Nr 240/Poz. 1572)

Legenda:

-  Pas służebności sieci ciepłowniczej,
o szerokości 2,0 m i długości 26,4 m
-  Granice działek
-  Sieć ciepłownicza preizolowana dwuprzewodowa



OKRĘGOWE PRZEDSIĘBIORSTWO
GEODEZYJNO KARTOGRAFICZNE
w ŁODZI



Kierownik Robót
mgr inż. Iwona Pasłun
Kierownik Zakładu
mgr inż. T. Dobrzański
Nr. k.s. rob. 2755

Łódź dn. 30.04.1980r.